







**Directive Cadre sur l'Eau
District Rhône et Côtiers méditerranéens
Région Rhône-Alpes
Département du Rhône**

Registre des zones protégées

**Zones désignées comme zones de protection
des habitats et des espèces.
Carte des ZPS au titre de la directive 79/409/CEE**

 Zone de Protection Spéciale (ZPS)

 Limites de bassin
 Villes

Masses d'eau *
 Cours d'eau
 Eaux de transition
 Eaux côtières
 Plans d'eau

Echelle : 1/ 300 000 ème

Source : Les DIREN du bassin Rhône-Méditerranée
Copyright : IGN BD Carthage

* Les masses d'eau eaux souterraines ne sont pas représentées à ce format pour une meilleure lisibilité de la carte.

